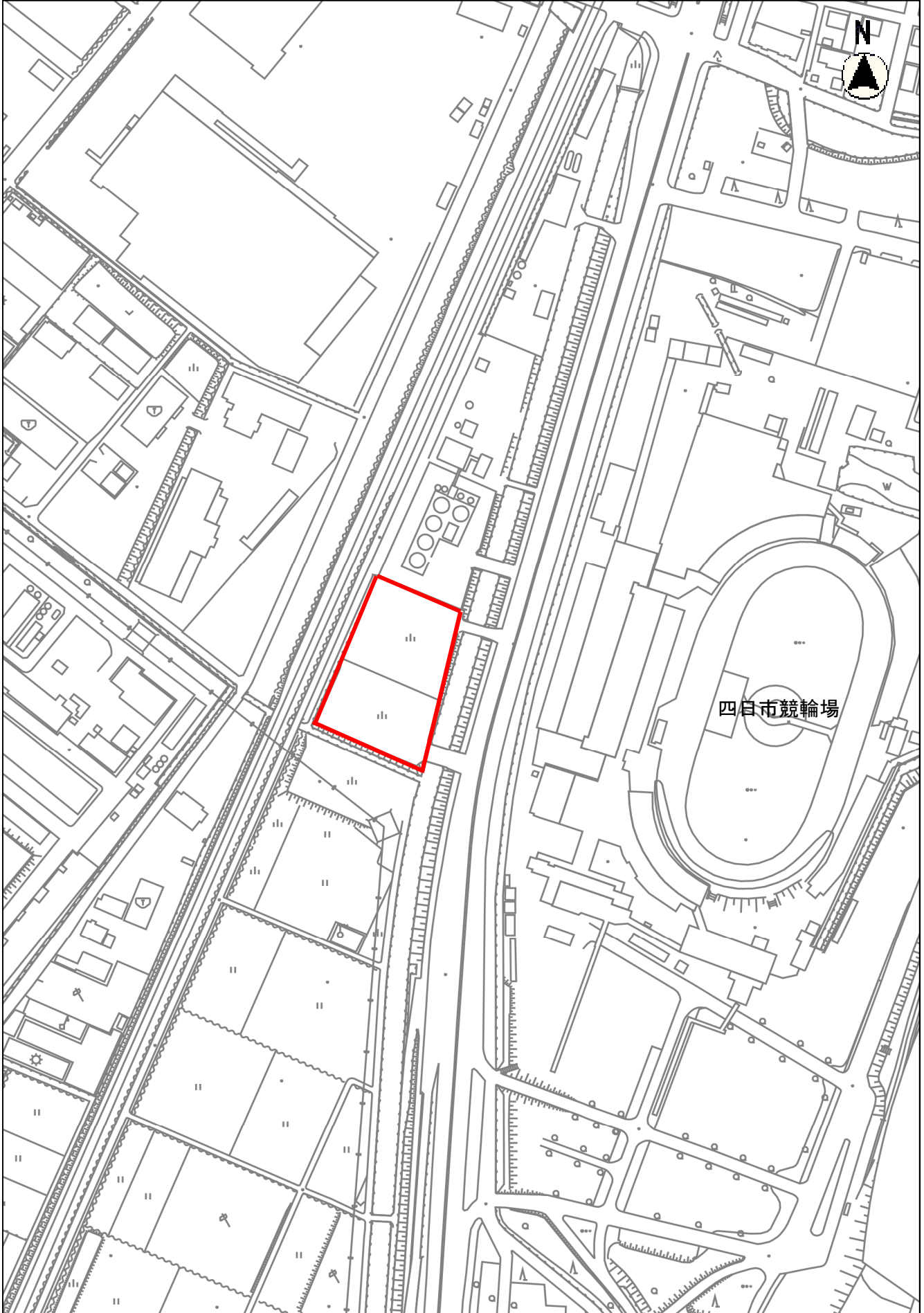


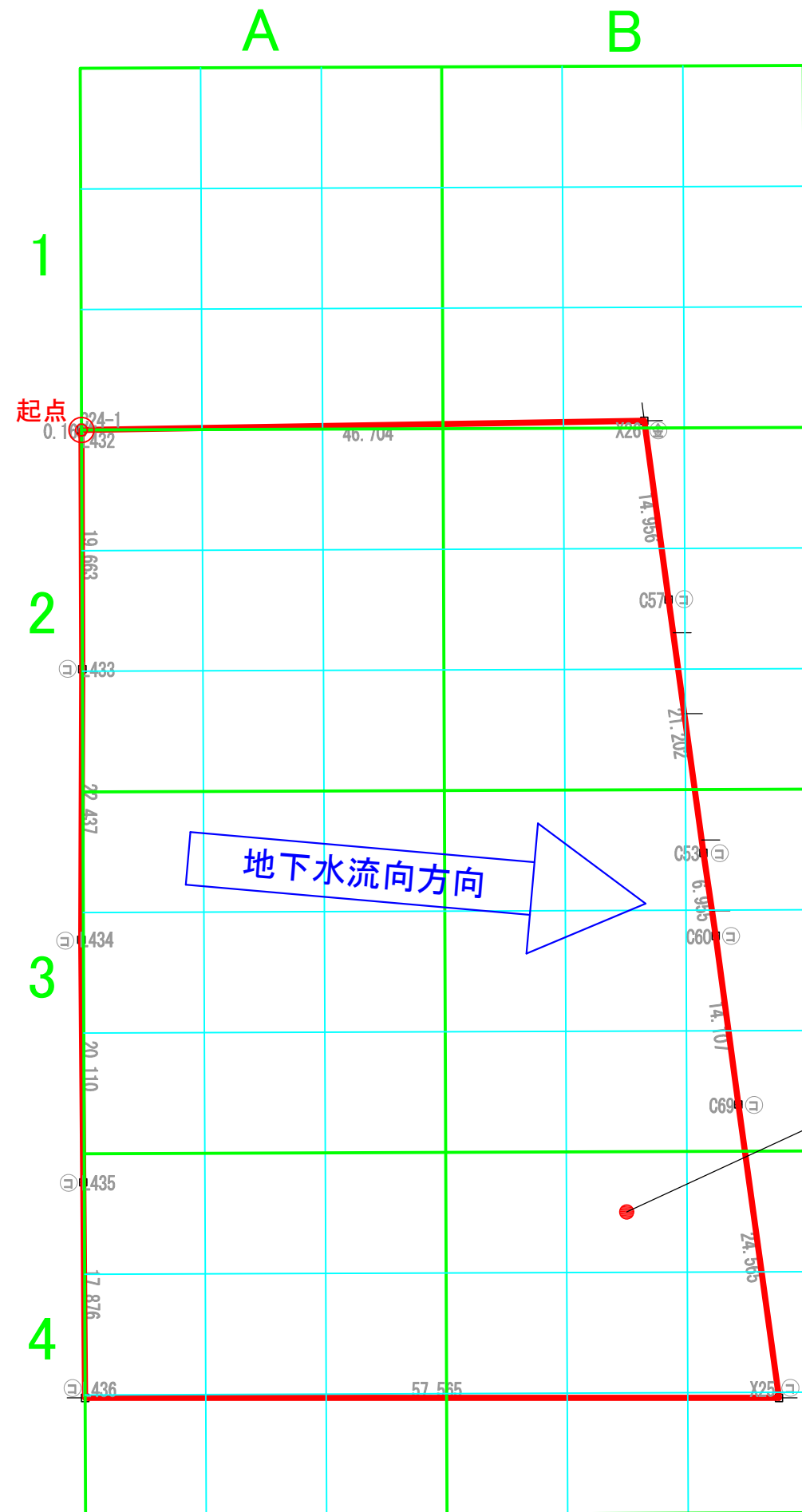
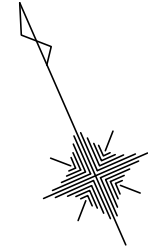
地形図



縮尺 1 : 2500

2015105 0 10 20 30 40 50 60 70 80

この地図は三重県総合事務組合の承認を得て、同組合所管の「2011三重県共有デジタル地図」を使用し、



凡 例

- : 調査対象地 (当該所管地)
- : 30m格子
- : 10m格子
- : 地下水調査地点

