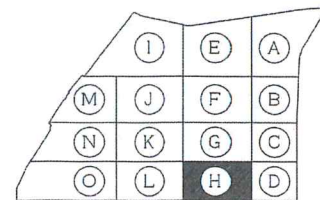


味の素株式会社 東海事業所

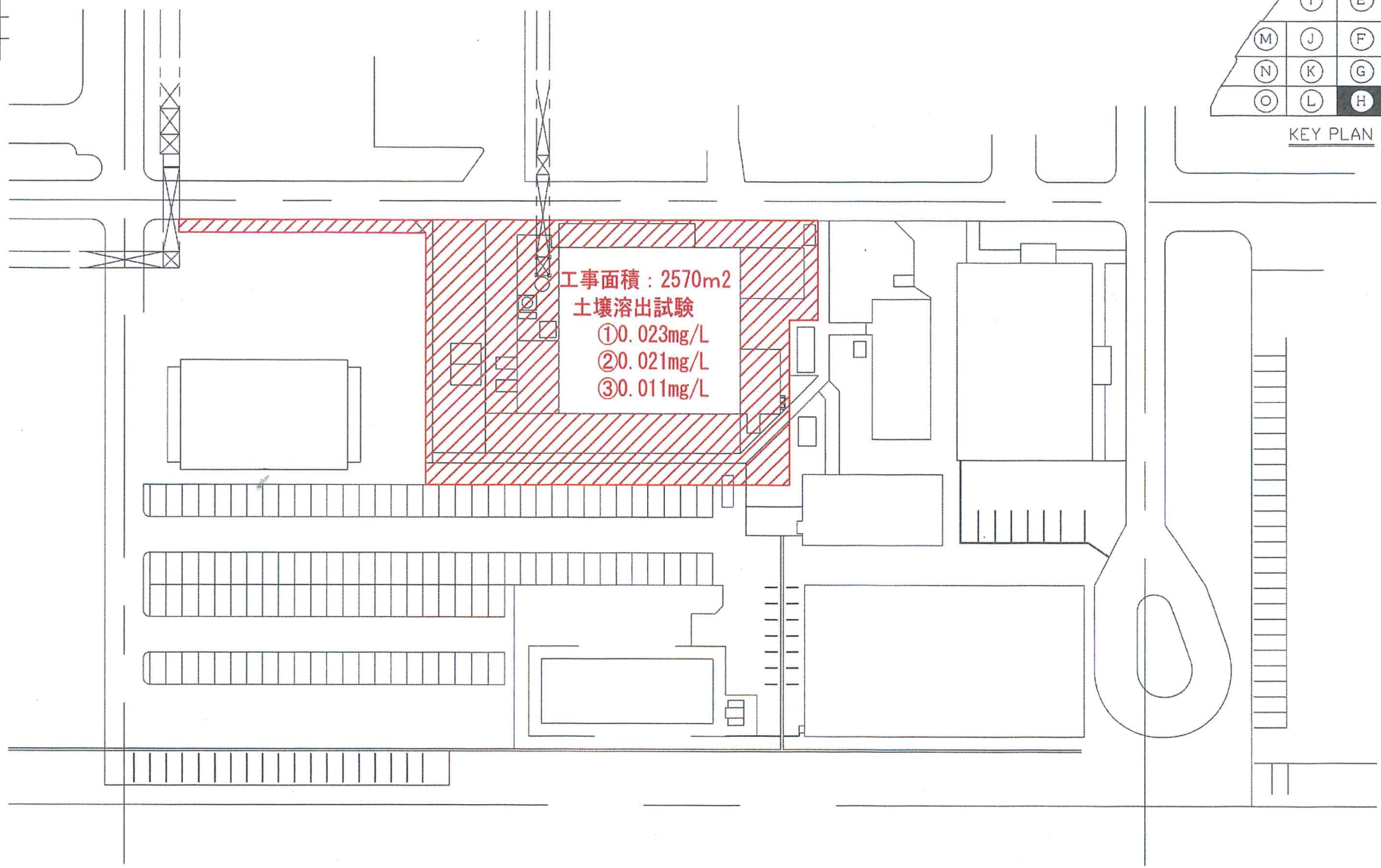
住所：三重県四日市市大字日永1730

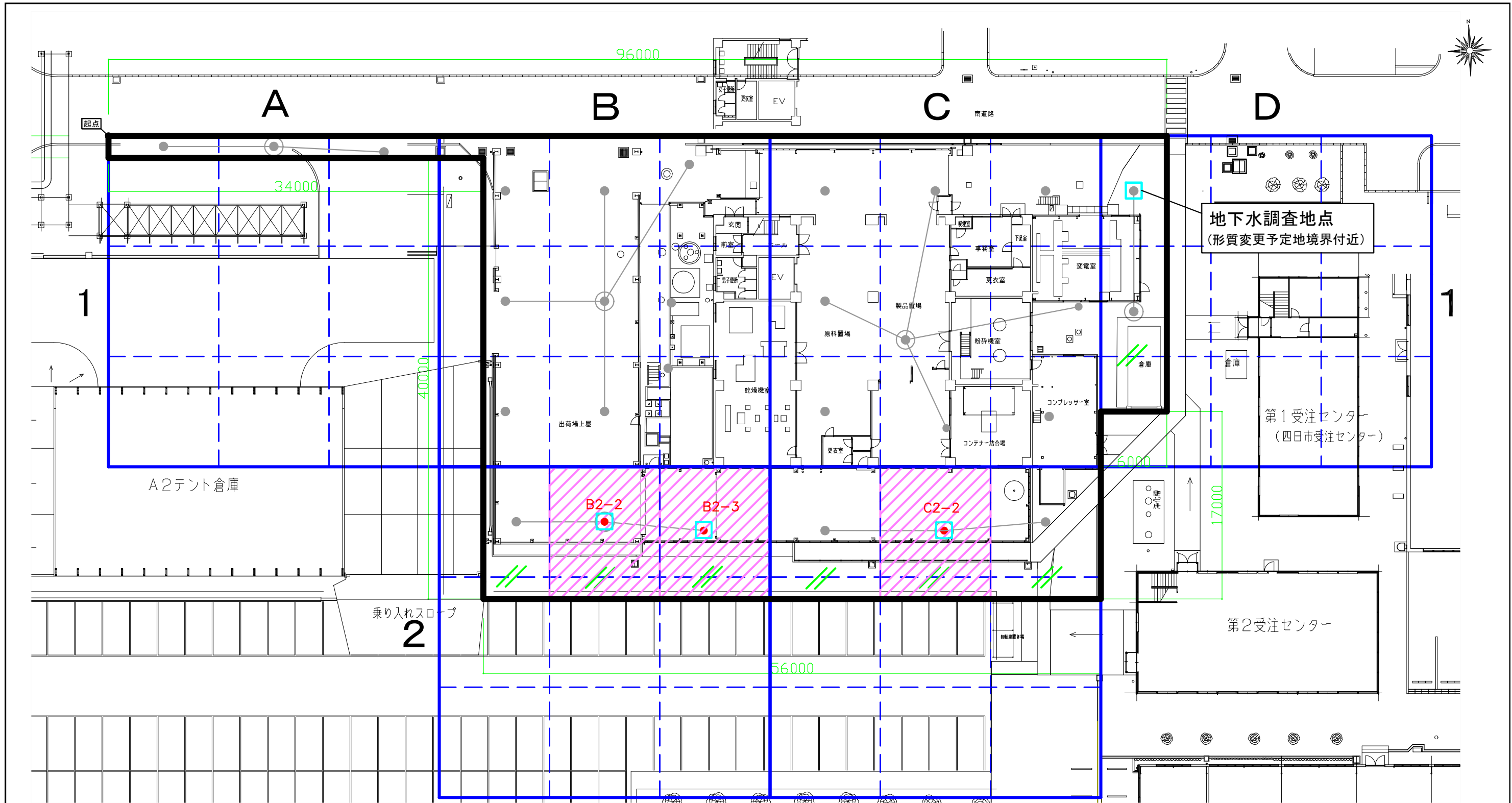


○：形質変更予定地



KEY PLAN





分析値

区画名	B2-2	区画名	B2-3	区画名	C2-2	地点名	形質変更予定地 境界付近
対象物質	鉛 (溶出量)	対象物質	鉛 (溶出量)	対象物質	鉛 (溶出量)	対象物質	鉛
深度	分析値	深度	分析値	深度	分析値	地下水	<0.001
表層	0.023	表層	0.021	表層	0.011	地下水	<0.001
GL-1.0m	<0.001	GL-1.0m	<0.001	GL-1.0m	<0.001	地下水	<0.001
GL-2.0m	<0.001	GL-2.0m	0.001	GL-2.0m	0.001	地下水	<0.001
地下水	<0.001	地下水	<0.001	地下水	<0.001	地下水	<0.001
基準値:0.01 mg/L		基準値:0.01 mg/L		基準値:0.01 mg/L		基準値:0.01 mg/L	

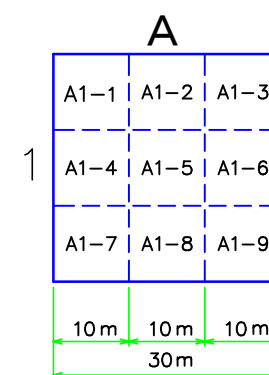
□ 土地の形質変更予定地 (全29区画 面積:2,570 m²)

/// 統合区画 □ 地下水調査地点

基準値超過区画(3区画)

■ 基準値超過区画: 鉛及びその化合物(土壌溶出量)
 B2-2区画 (面積:120m²)
 B2-3区画 (面積:120m²)
 C2-2区画 (面積:120m²)

30m格子内採取地点番号



基準値超過区画位置図