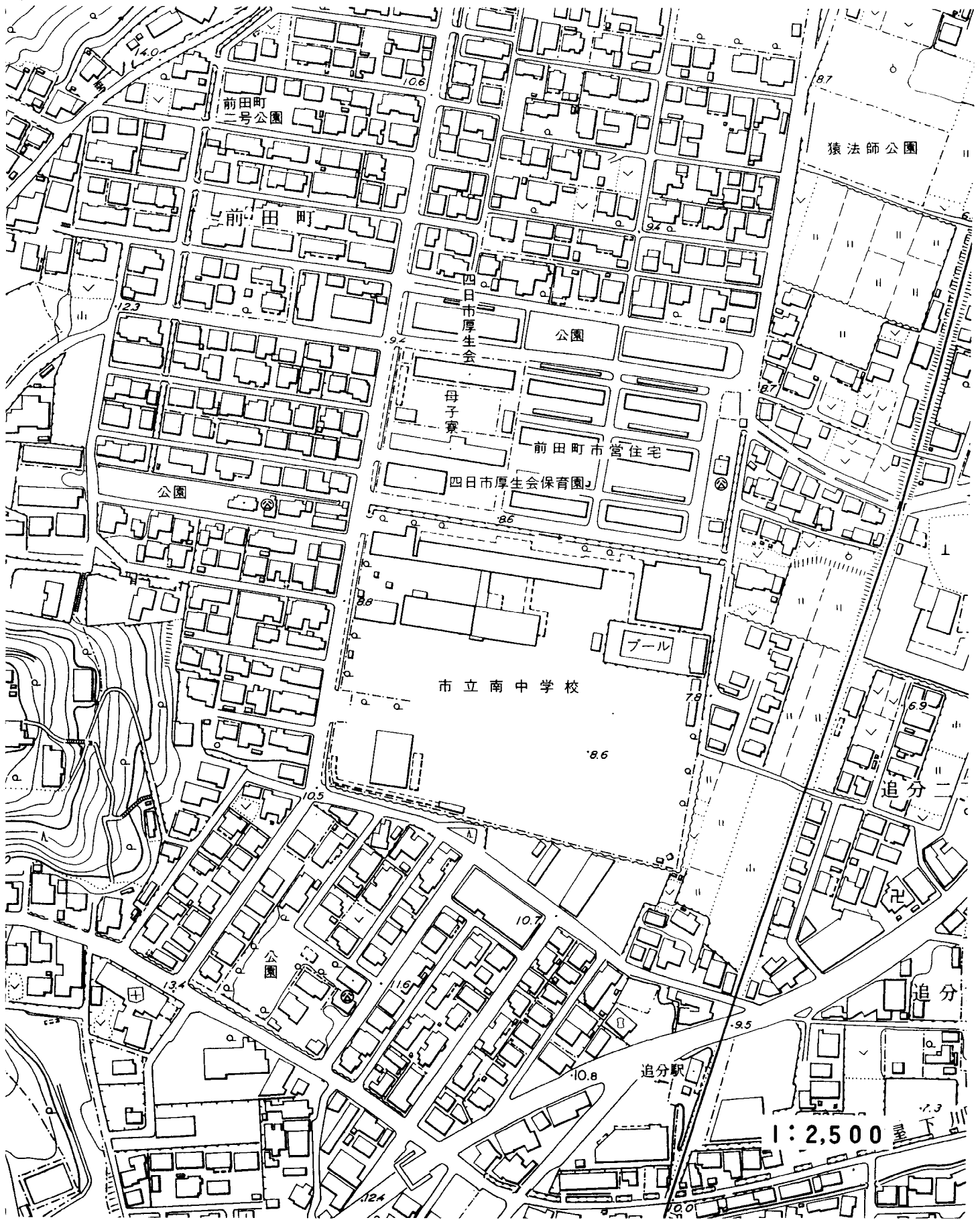


資料 2 整備対象施設現況図及び整備対象範囲図

整備対象施設現況図及び整備対象範囲図<南中学校>

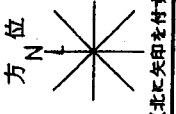
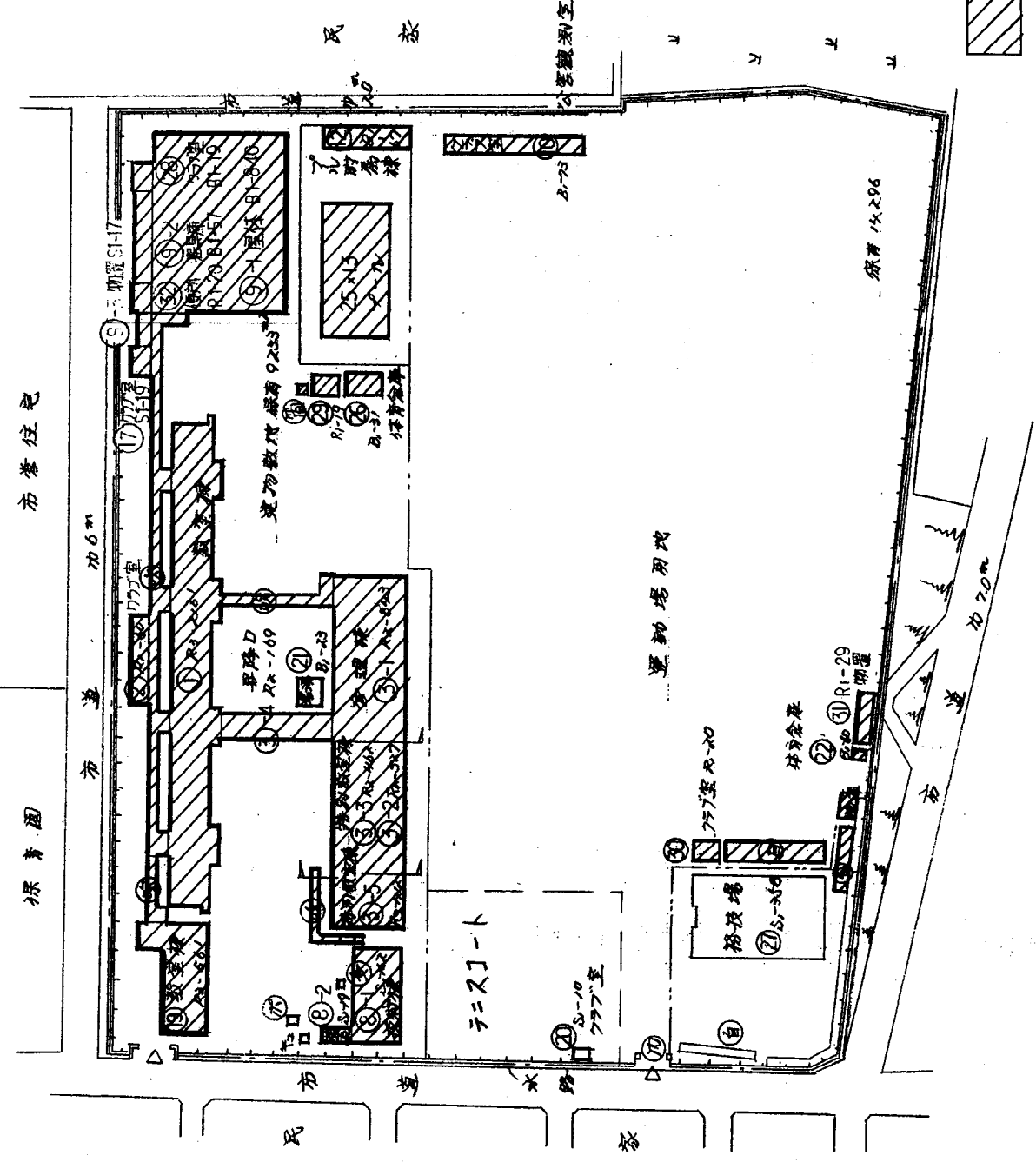


施設の配置図	縮尺	9 10 20 30 40 1200	学校名	南中学校	児童数	242	(市町村)	202	(学校)	3560
--------	----	--------------------	-----	------	-----	-----	-------	-----	------	------

資料

南中学校

整備対象範囲図

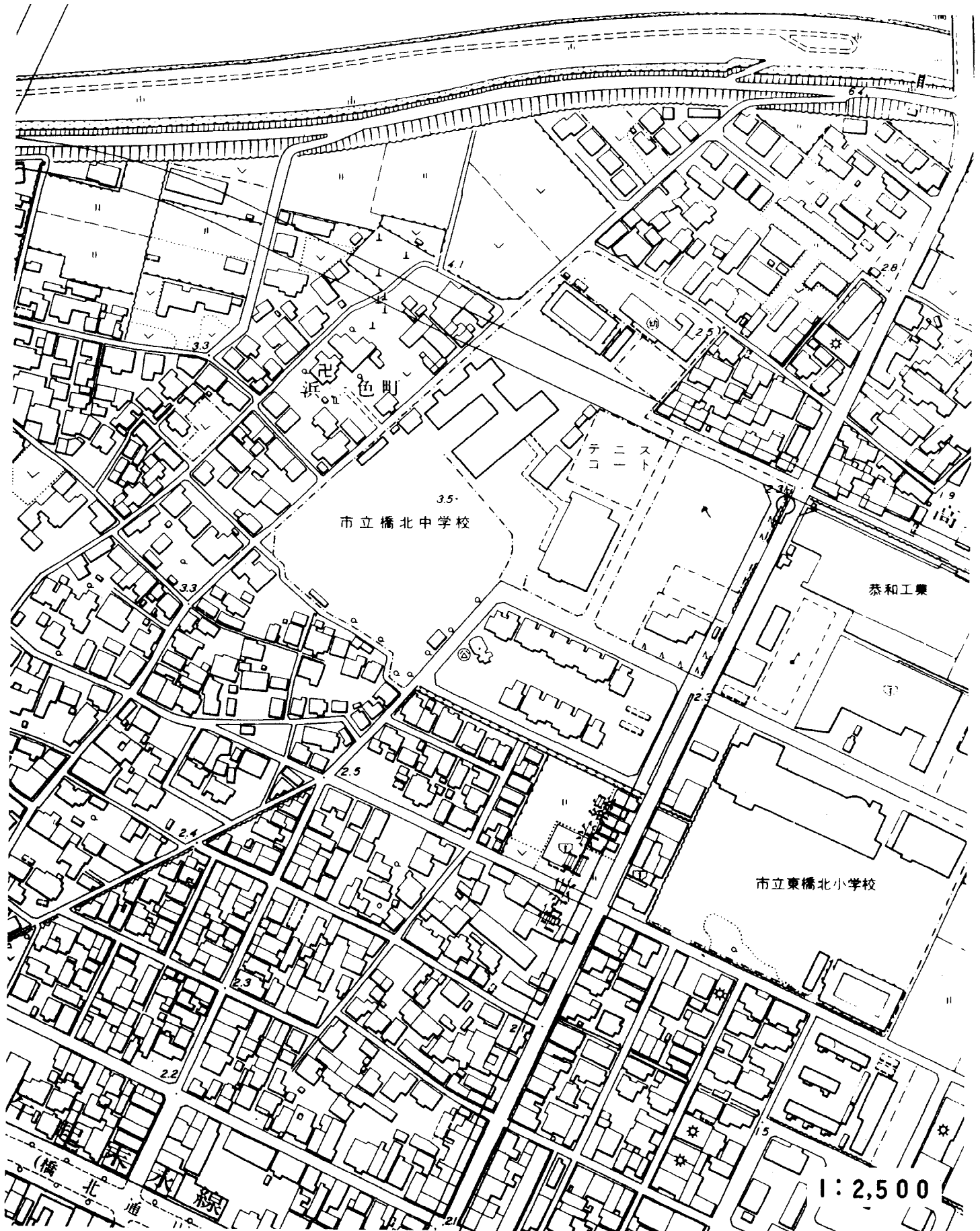


凡例

- 建築物
- ⊕ 未利用建物
- ⊖ 危険建物
- ⊕ 借入建物
- ① 一時使用建物
- ② 屋外教育施設整備事業によるもの
- Ⓜ 建物以外の工作物
- Ⓜ 自転車置場
- Ⓜ 倉庫
- Ⓜ 吹き抜きの渡廊下
- Ⓜ 温室
- Ⓜ 相撲場
- Ⓜ 防火用水
- Ⓜ キュービクル
- Ⓜ ホール室

改築対象

整備対象施設現況図及び整備対象範囲図<橋北中学校>



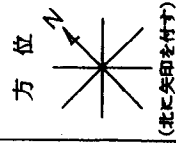
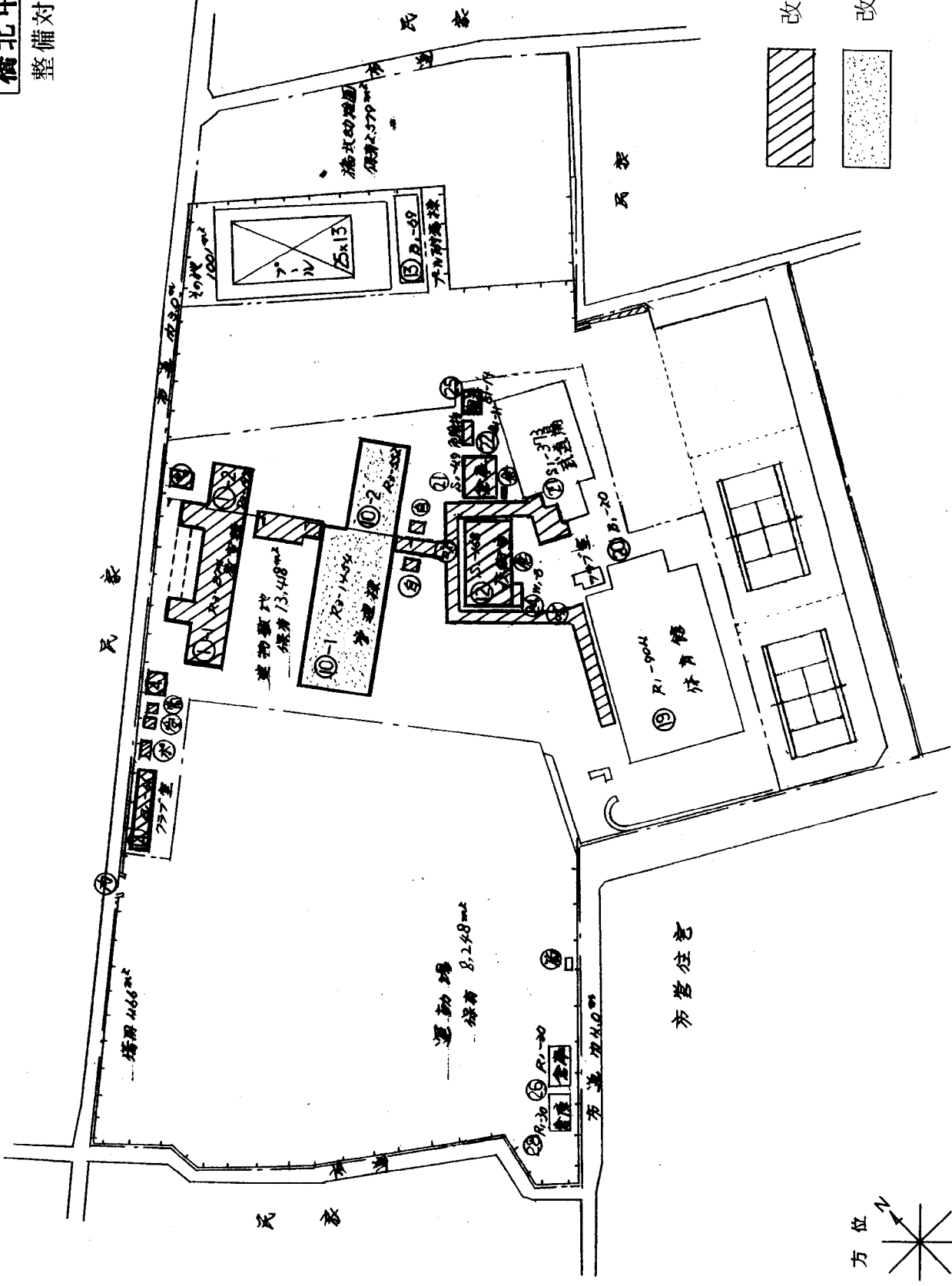
凡例

- 建物
- ① 社りこわし建物
- ② 危険建物
- ③ 借用建物
- ④ 一時使用建物
- ⑤ 屋外教育環境整備事業によるもの
- 工造物
- ⑥ 倉庫
- ⑦ キュービクル
- ⑧ 運動場
- ⑨ 容易に破壊可能な構造物
- ⑩ 球おけの埋戻し

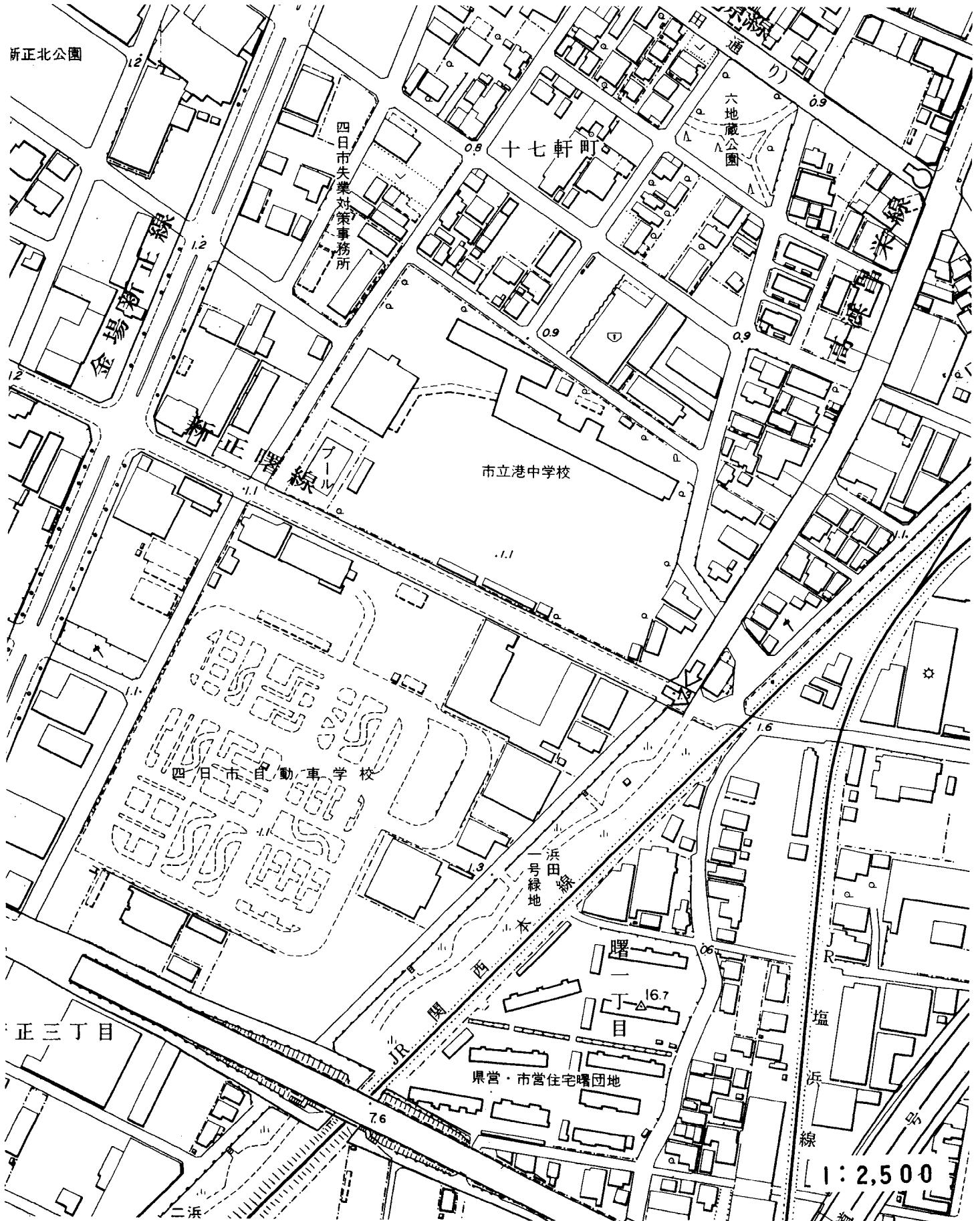
橋北中学校
整備対象範囲図

資料

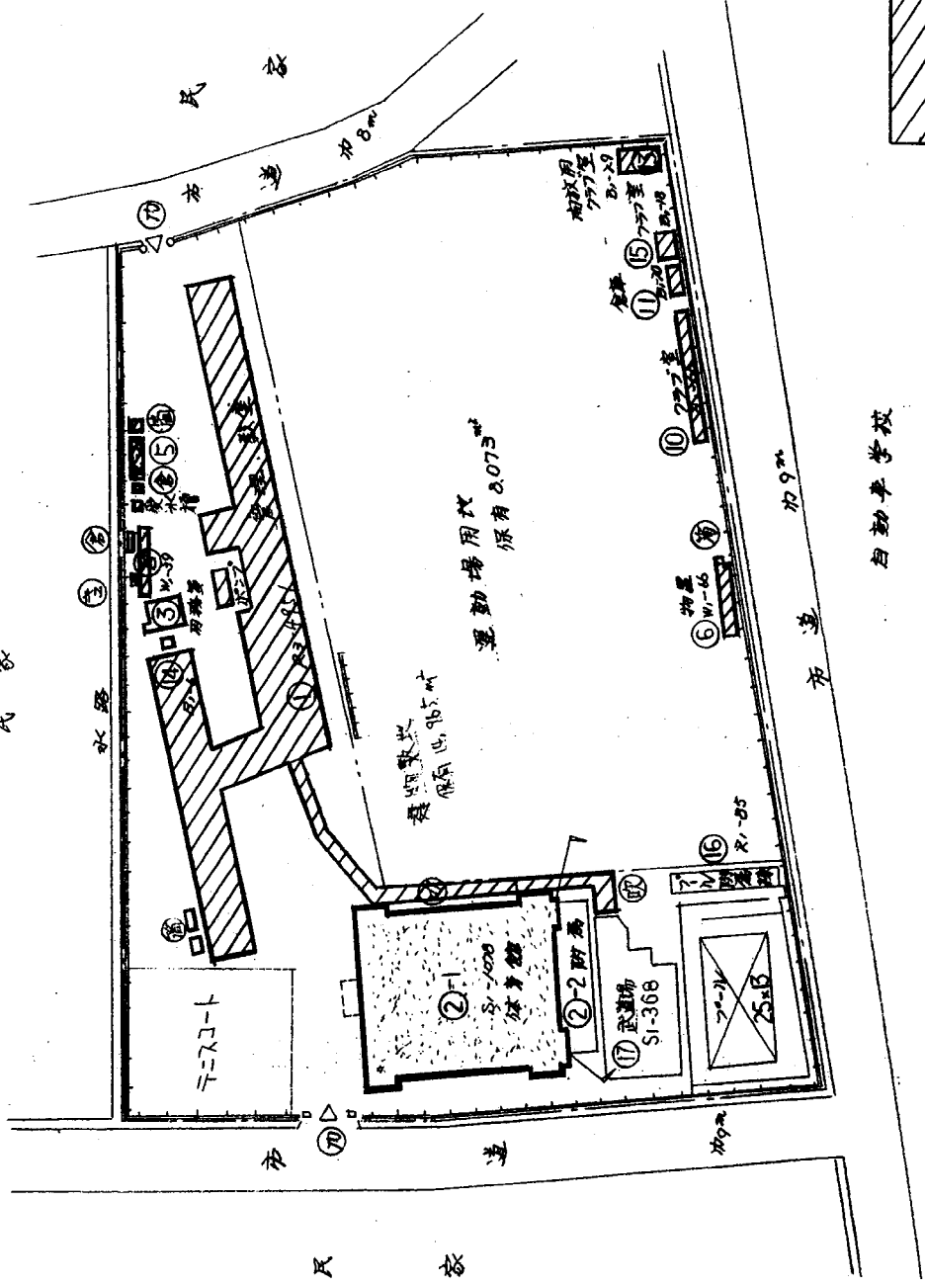
施設の配置図	縮尺	1/1200	5 10 20	学校名	橋北中学校	番地	24	町	20	丁目	23	番	5	号	5



整備対象施設現況図及び整備対象範囲図<港中学校>

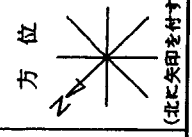
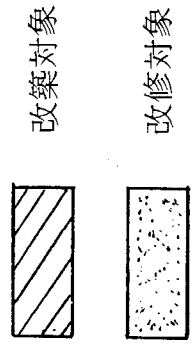


港中学校
整備対象範囲図

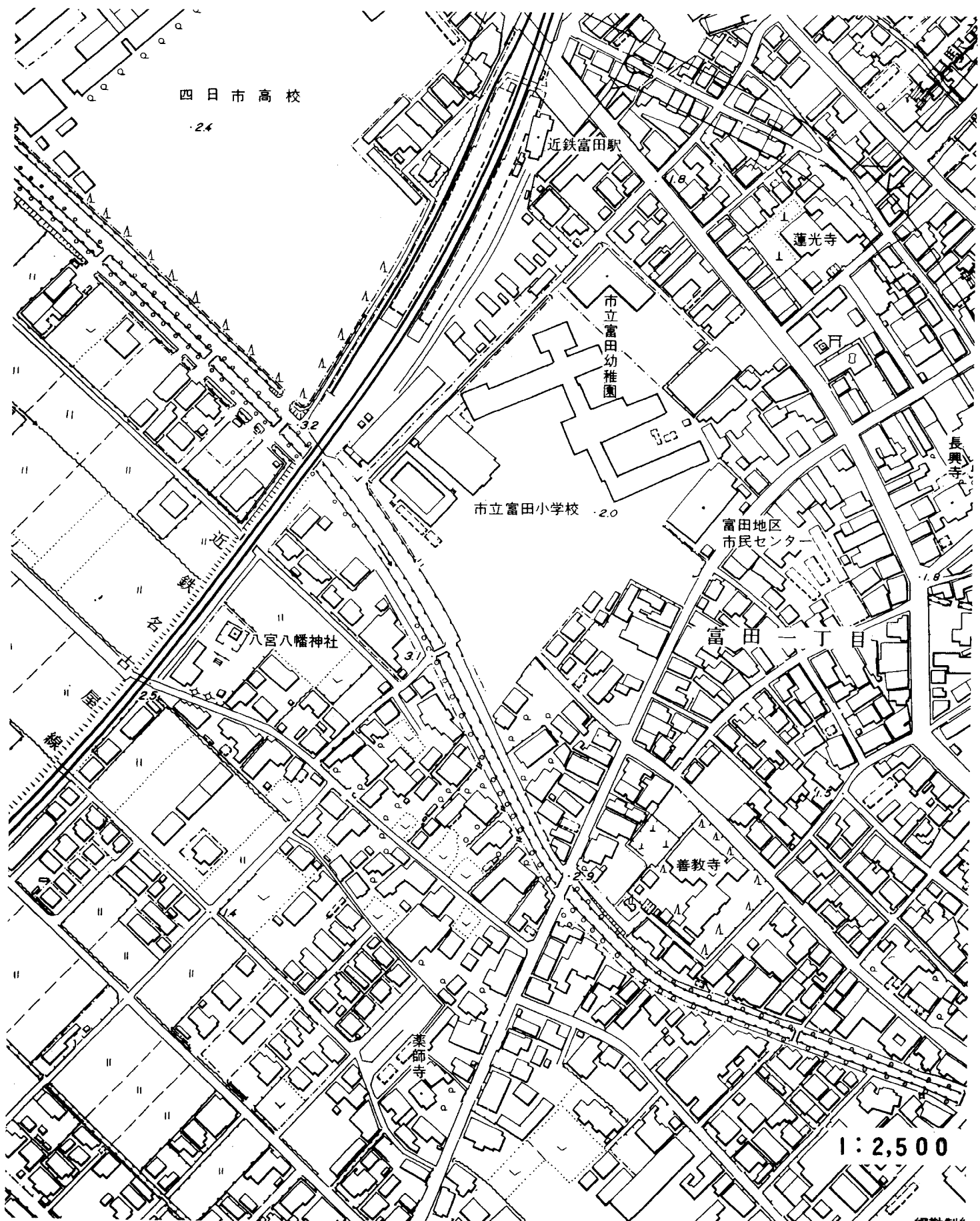


凡例

- 建物
- ① 米どりこはし運動場
- ② 危険建築物
- ③ 借用建築物
- ④ 一時使用建築物
- ⑤ 屋外教育環境整備事業によるもの
- ⑥ アール
- ⑦ 自転車置場
- ⑧ 倉庫
- ⑨ 運動場
- ⑩ 簡易トイレ
- ⑪ 倉庫
- ⑫ 倉庫
- ⑬ 倉庫
- ⑭ 倉庫
- ⑮ 倉庫
- ⑯ 倉庫
- ⑰ 倉庫
- ⑱ 倉庫
- ⑲ 倉庫
- ⑳ 倉庫
- ㉑ 倉庫
- ㉒ 倉庫
- ㉓ 倉庫
- ㉔ 倉庫
- ㉕ 倉庫
- ㉖ 倉庫
- ㉗ 倉庫
- ㉘ 倉庫
- ㉙ 倉庫
- ㉚ 倉庫
- ㉛ 倉庫
- ㉜ 倉庫
- ㉝ 倉庫
- ㉞ 倉庫
- ㉟ 倉庫
- ㊱ 倉庫
- ㊲ 倉庫
- ㊳ 倉庫
- ㊴ 倉庫
- ㊵ 倉庫
- ㊶ 倉庫
- ㊷ 倉庫
- ㊸ 倉庫
- ㊹ 倉庫
- ㊺ 倉庫

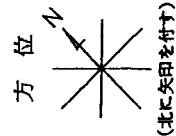


整備対象施設現況図及び整備対象範囲図<富田小学校>



凡例

- 建物
- ① 未とりこみ建物
- ② 危険建物
- ③ 借用建物
- ④ 一時使用建物
- ⑤ 屋外教育環境整備事業によるもの
- 建築物以外の工作物
- ⑥ ポンプ室
- ⑦ 集水槽
- ⑧ 吹き抜けの床下
- ⑨ 自転車置き場



施設の配置図

縮尺 1000

学校名 富田小学校

町区番号 242020117

(市町村) (学校) 富田 富田小学校

資料

富田小学校

整備対象範囲図

